Straßenquerschnitt RQ 21

Bereich A 92 bis B 299

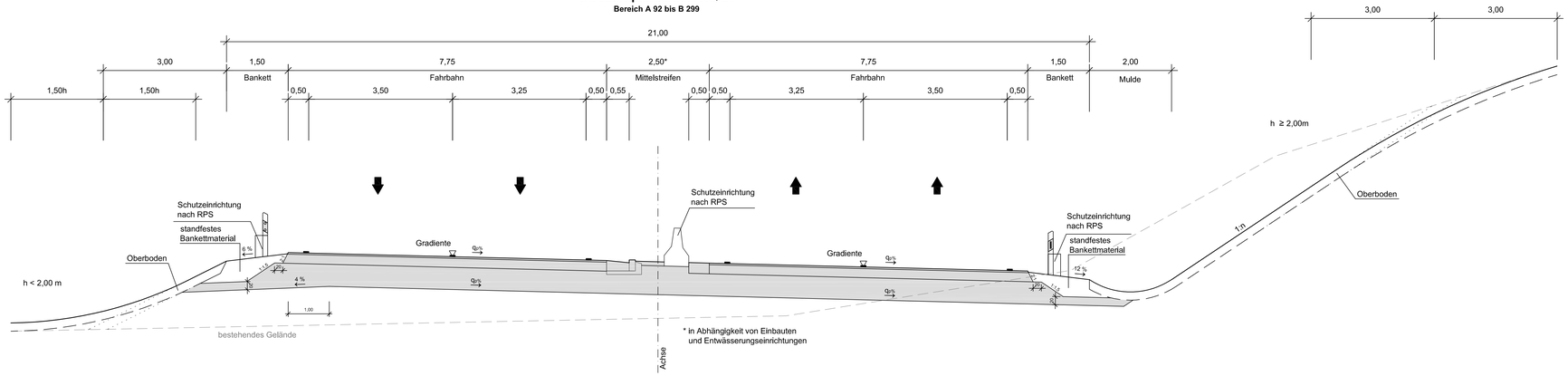

Straßenquerschnitt RQ 21 mit Nothaltebucht (alle 500m - 1000 m)

Bereich A 92 bis B 299

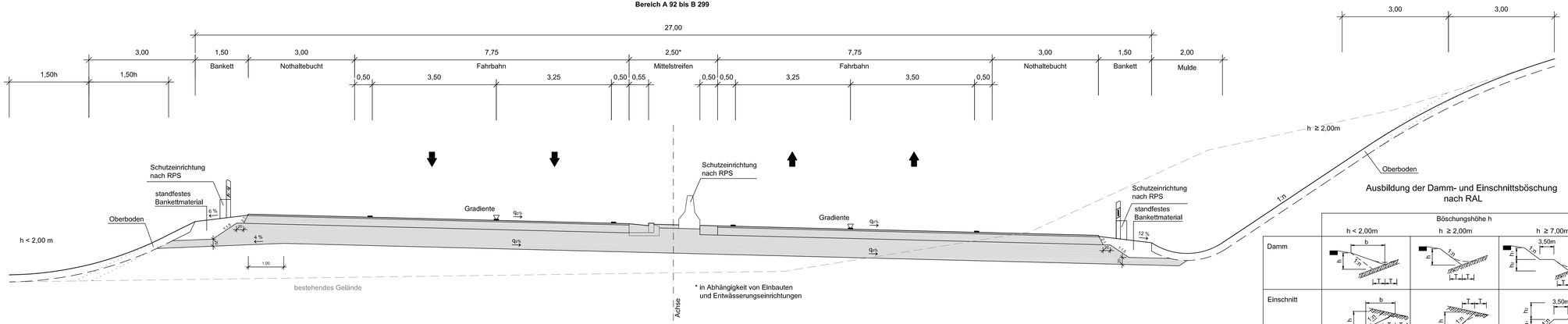

Ausbildung der Damm- und Einschnittsböschung nach RAL

	Böschungshöhe h		
	h < 2,00m	h ≥ 2,00m	h ≥ 7,00m
Damm			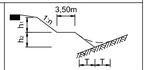
Einschnitt	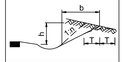	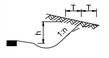	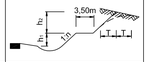
Böschung	Regelböschungsbreite b = 3,00 m	Regelböschungsneigung 1 : n	Regelböschungsneigung 1 : n
Tangentenlänge der Ausrundung	T = 1,5 h	T = 3,00 m	h_1 < 2,0 m: T = 1,5 h h_1 ≥ 2,0 m: T = 3,0 m

von Bauanfang bis Bau-km 50+750: 1 : n = 1 : 1,5
von Bau-km 50+750 bis Bauende: 1 : n = 1 : 2

INGENIEURBÜRO mayr
Beratende Ingenieure BYIK
Blütenweg 5
85551 Aichach-Untergriesbach
Telefon 08251/87 50-0
Telefax 08251/87 50-27
Mail info@ib-mayr.de

	bearbeitet	11/2016	Schrott
	gezeichnet	11/2016	Salzinger
	geprüft	11/2016	Mayr
	Plan-Nr.	L:\Autocad\BAum\bb\2016-36-01\Rqe\rq6.dwg	
	Projekt-Nr.	2016-156-1	
	14.12.2016	0.560 m²	

Staatliches Bauamt Landshut

Innere Regensburger Str. 7 - 8
84034 Landshut

Tel. (0871) 9254-001, Fax (0871) 9254-300, E-Mail: poststelle@stbola.bayern.de

	bearbeitet	11/2016	Rimböck
	gezeichnet	11/2016	
	geprüft	11/2016	Stelz
	PSP Nr.:		
	Projekt:	B 15neu, OSU Landshut	

Nr.	Art der Änderung	Datum	Zeichen

Raumordnungsverfahren

Straßenbauverwaltung Freistaat Bayern

Staatliches Bauamt Landshut

Straße / Abschn.-Nr. / Station:

PROJIS-Nr.:

Unterlage / Blatt-Nr.: **14 / 1**

Straßenquerschnitt

RQ 21

Maßstab: 1 : 50

B 15neu, A 92 - B 15
Ost-Süd-Umfahrung Landshut

aufgestellt:
Staatliches Bauamt Landshut

Dreier, Baudirektor
Landshut, den 16.12.2016

Diese Plan darf ohne Zustimmung des BY Bayern weder verändert, noch anderen Stellen zugänglich gemacht werden.